Coronavírus - Casos em Investigação no PR

Fonte: SESA-PR - Boletim 26/03/2020

Mapa em Anamorfose: A área dos polígonos dos Municípios é proporcional à População 2010

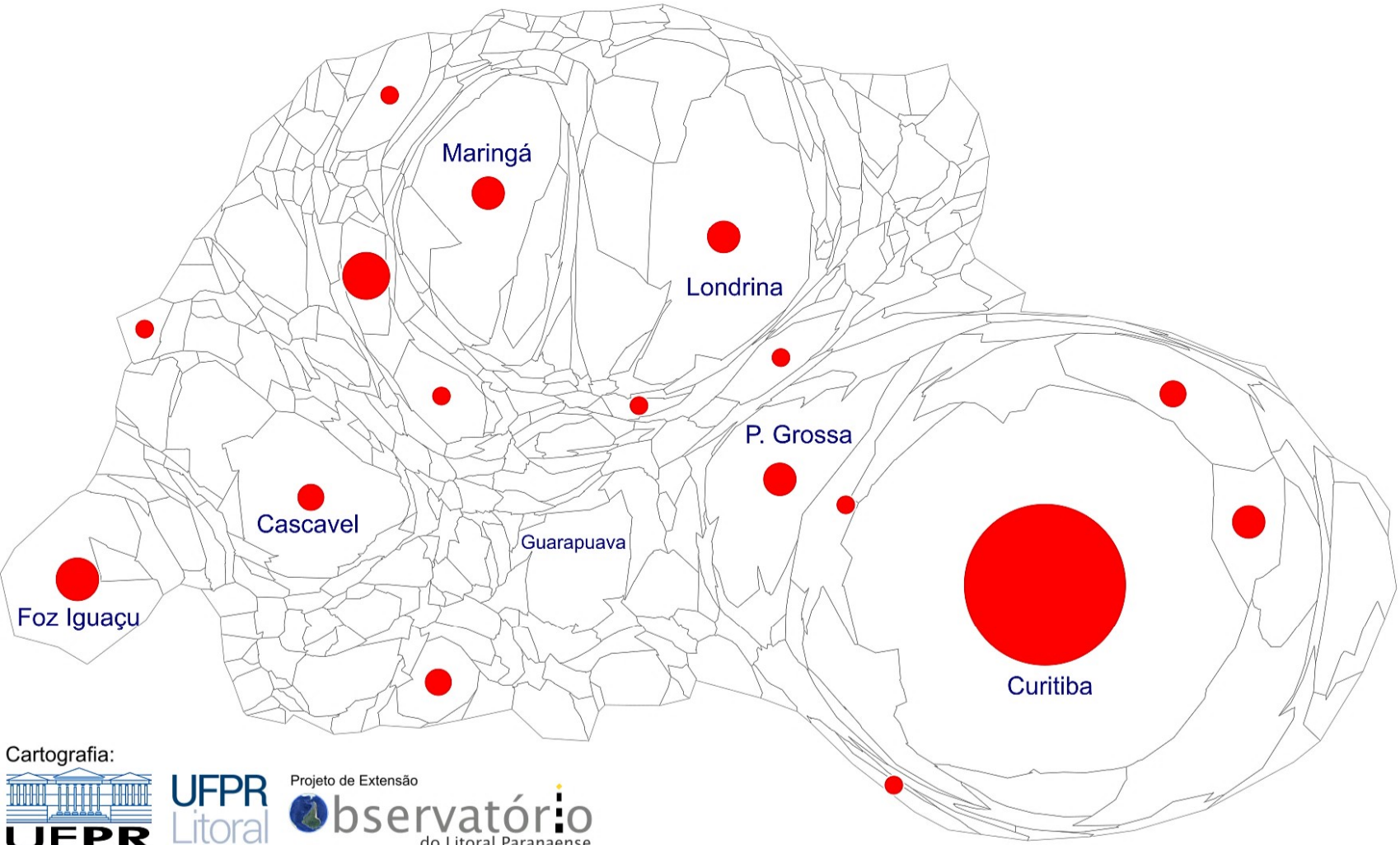

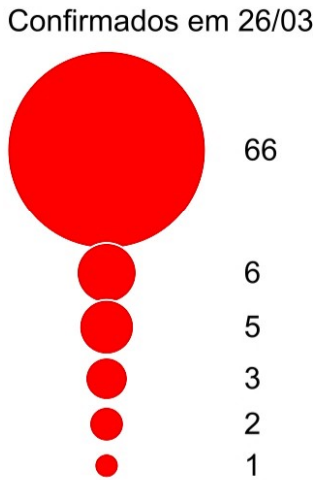

Fundo de Mapa usual

Cartografia:

UFPR UNIVERSIDADE FEDERAL DO PARANÁ

UFPR Litoral Educação é a nossa praia

Projeto de Extensão Observatório do Litoral Paranaense

Coronavírus - Casos em Investigação no PR

Fonte: SESA-PR - Boletim 26/03/2020

Mapa em Anamorfose: A área dos polígonos dos Municípios é proporcional à População 2010

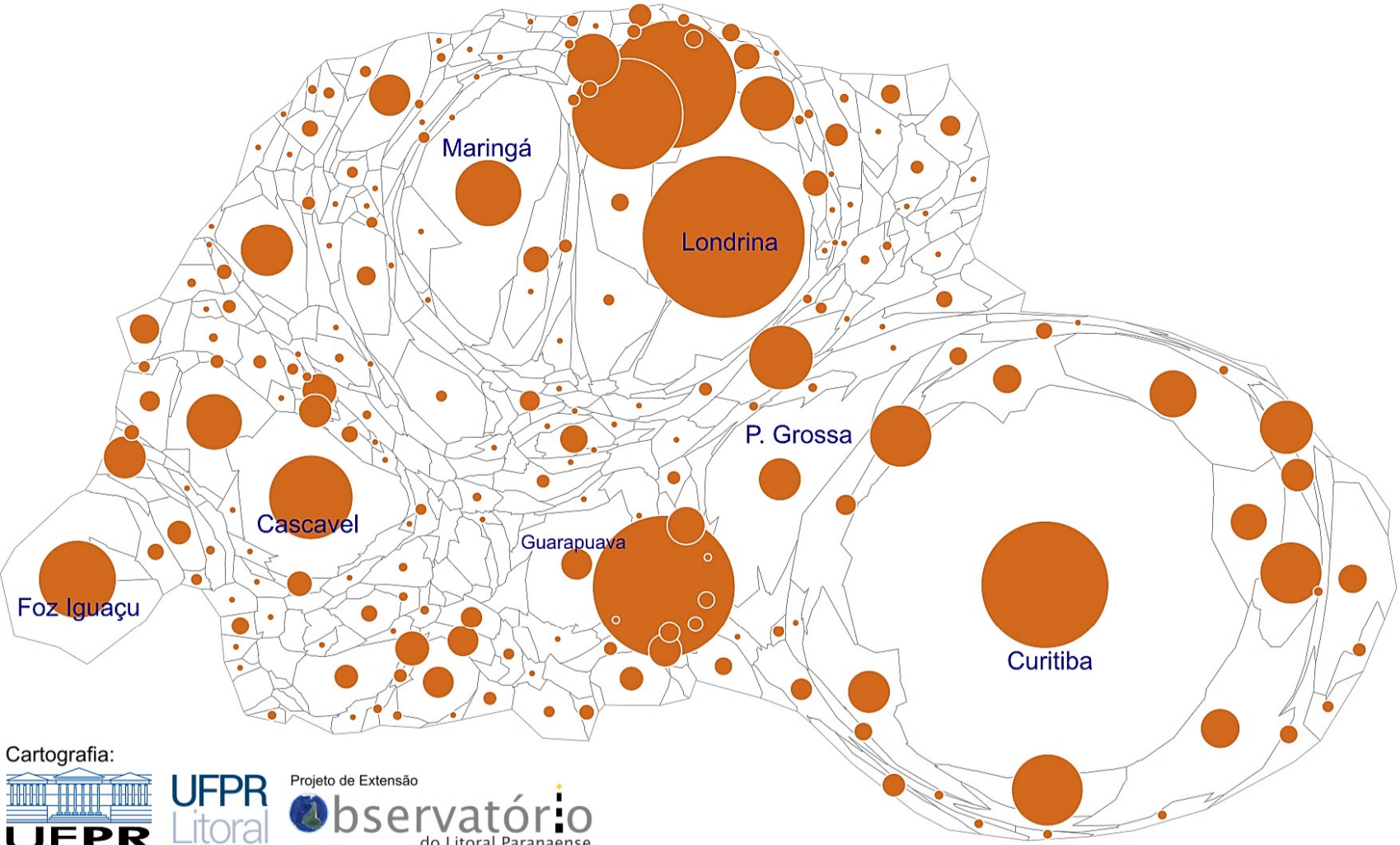

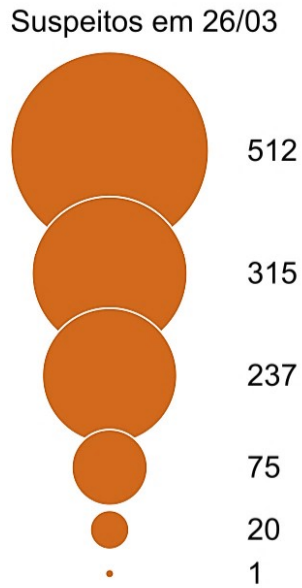

Fundo de Mapa usual

Cartografia:

UFPR UNIVERSIDADE FEDERAL DO PARANÁ

UFPR Litoral Educação é a nossa praia

Projeto de Extensão Observatório do Litoral Paranaense